



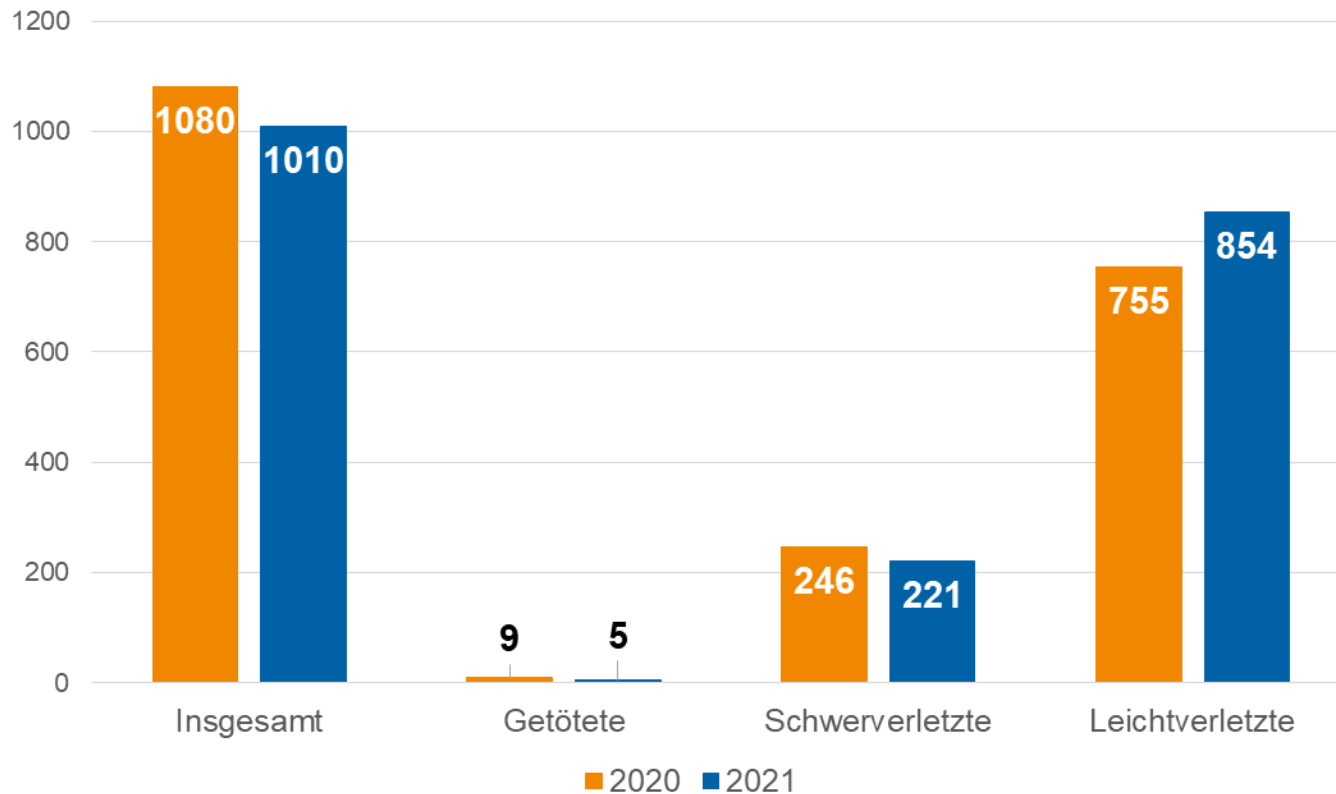
# Direktion Verkehr Jahresbericht 2021

## Verkehrsunfallentwicklung im Kreis Düren

## Verkehrsunfallstatistik

Anzahl der Verkehrsunfälle	2020	2021	Veränderung	Veränderung [%]
Insgesamt	7420	6324	-1096	-14,8
Personenschaden				
Unfälle mit Getöteten	9	5	-4	-44,4
Unfälle mit Schwerverletzten	213	188	-25	-11,7
Unfälle mit Leichtverletzten	581	651	70	12,0
Sachschaden				
Schwerwiegende Unfälle mit Sachschaden	432	168	-264	-61,1
Sonstige Sachschadensunfälle ohne Einwirkung von Alkohol/BtM	4644	3719	-925	-19,9
Sonstige Sachschadensunfälle unter Einwirkung von Alkohol/BtM	42	64	22	52,4

## Anzahl der Verunglückten



## Auswertung getötete Personen

Unfallort		Verkehrsbeteiligung	Altersgruppe
Linnich	Rurstraße	Fußgänger	Seniorin (81 J.)
Düren	Rheinstraße	Radfahrer	Senior (77 J.)
Vettweiß	L264, zwischen Vettweiß und Kelz	Pkw	Heranwachsender (18 J.)
Niederzier	Selhausen (Feldgemarkung)	Radfahrer	Senior (80 J.)
Nideggen	Mausauehof (Bahnübergang)	Radlader	Senior (67 J.)

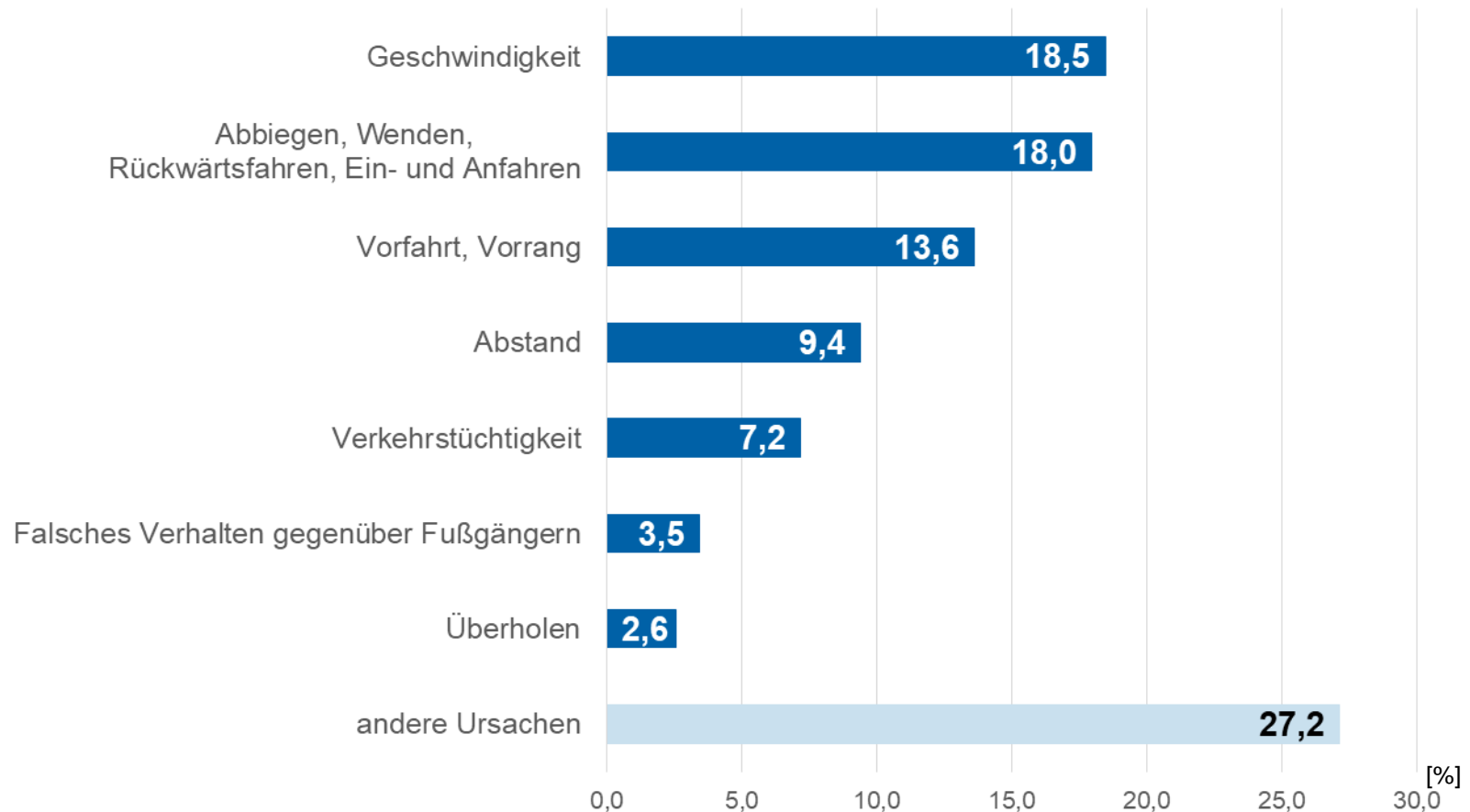
## Verkehrsunfallflucht

Anzahl der Verkehrsunfälle mit Flucht	2020	2021	Veränderung	Veränderung [%]
Insgesamt	1606	1701	95	+ 5,9
Mit Personenschaden	71	80	9	+12,6
Mit Sachschaden	1535	1621	86	+ 5,6

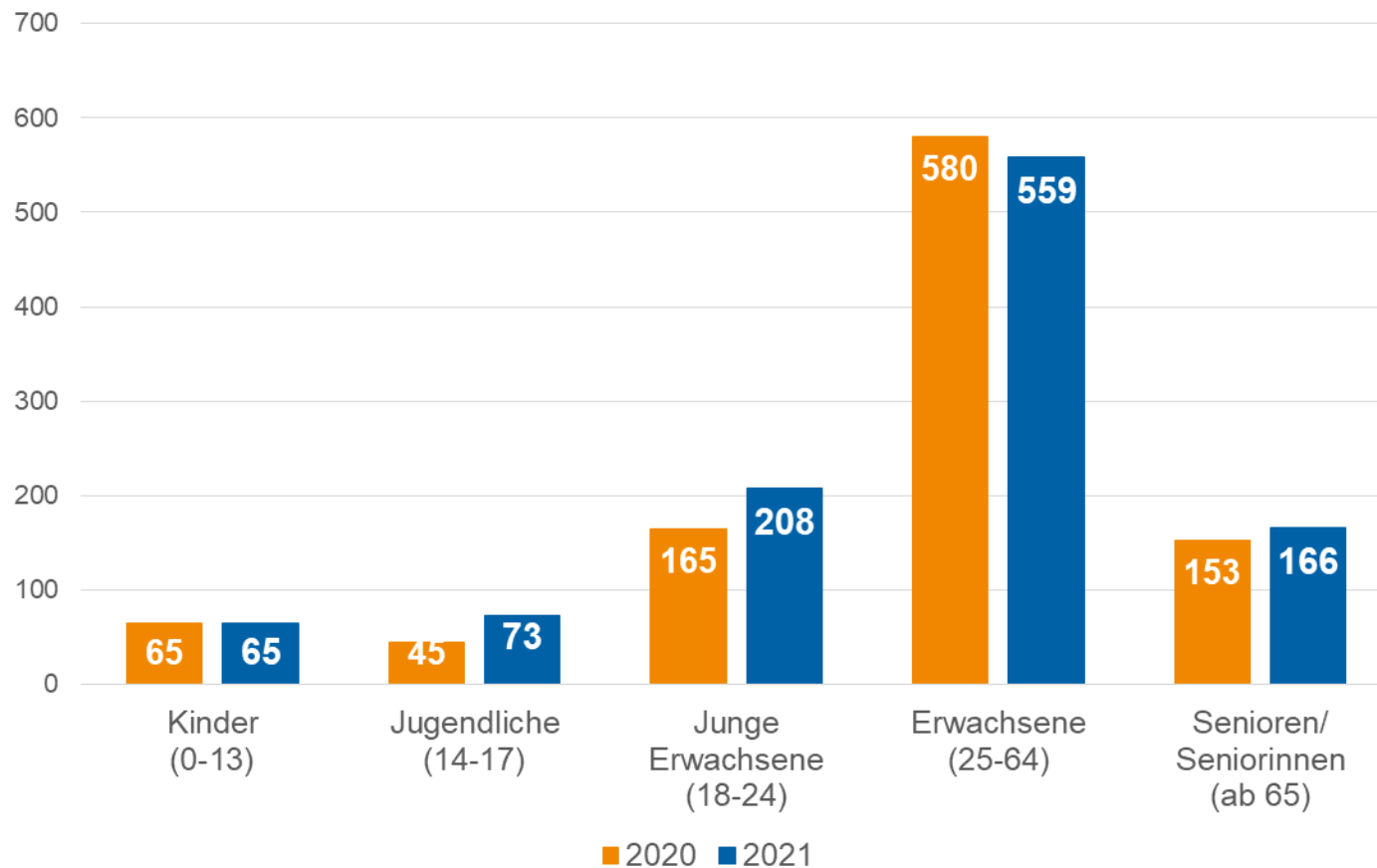
	Anzahl der aufgeklärten Fälle		Aufklärungsquote [%]	
	2020	2021	2020	2021
Insgesamt	649	738	40,4	43,3
Mit Personenschaden	45	46	63,4	57,5
Mit Sachschaden	604	692	39,3	42,7



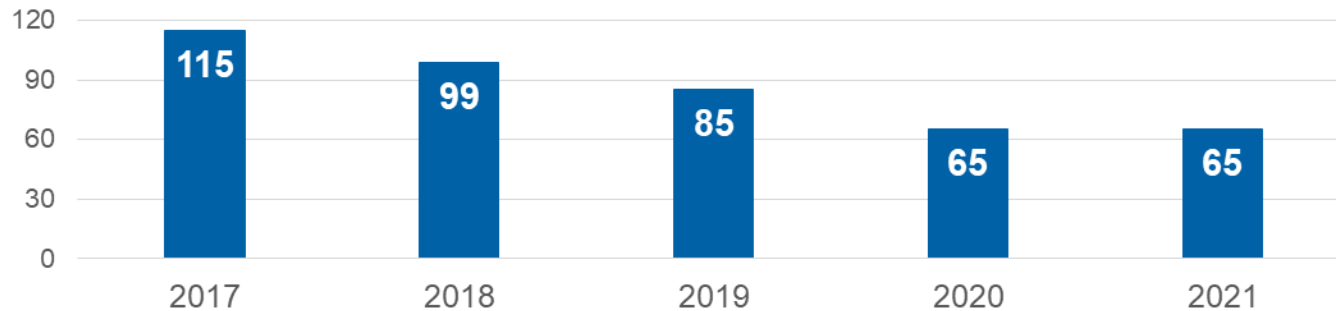
## Ursachen bei Verkehrsunfällen mit Personenschaden



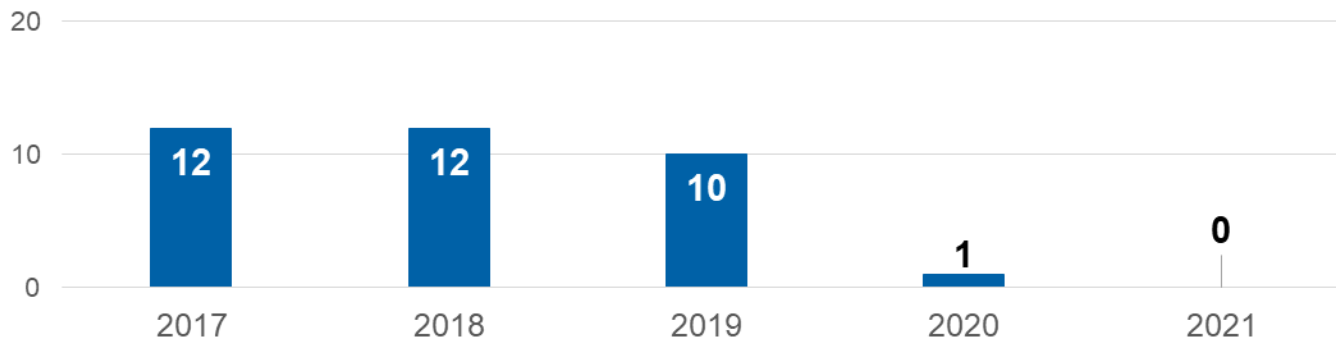
## Anzahl der Verunglückten nach Altersgruppen



## Anzahl verunglückter Kinder (insgesamt)

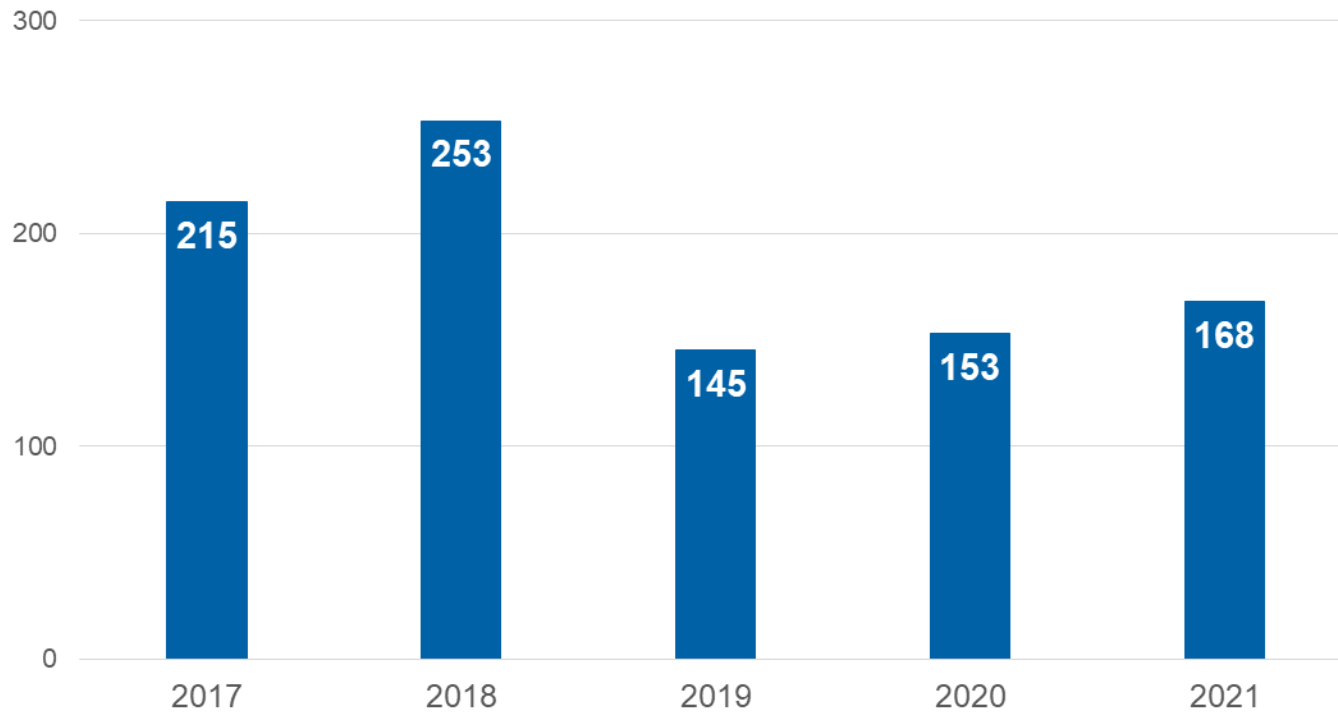


## Anzahl verunglückter Kinder auf dem Schulweg

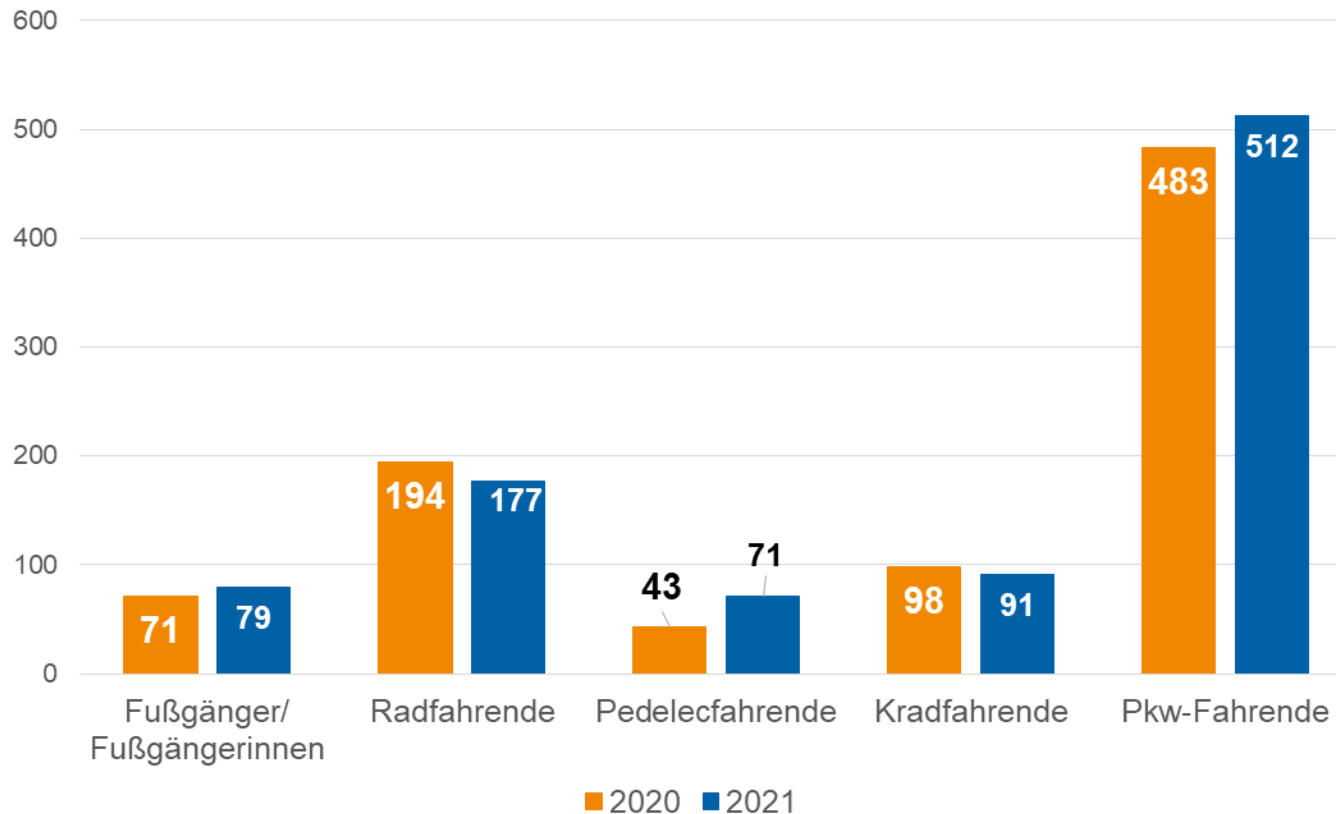




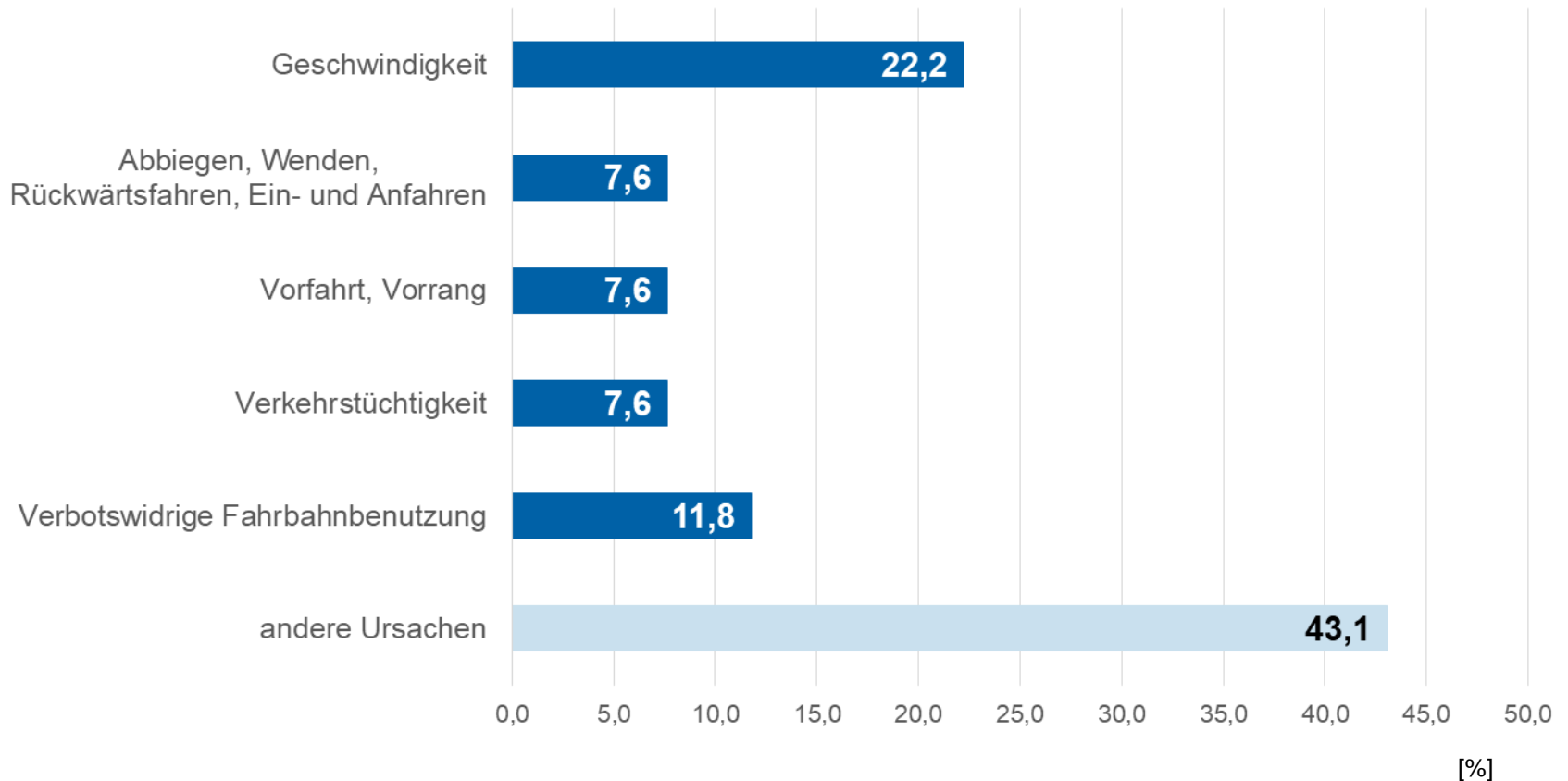
## Anzahl verunglückter Senioren/Seniorinnen



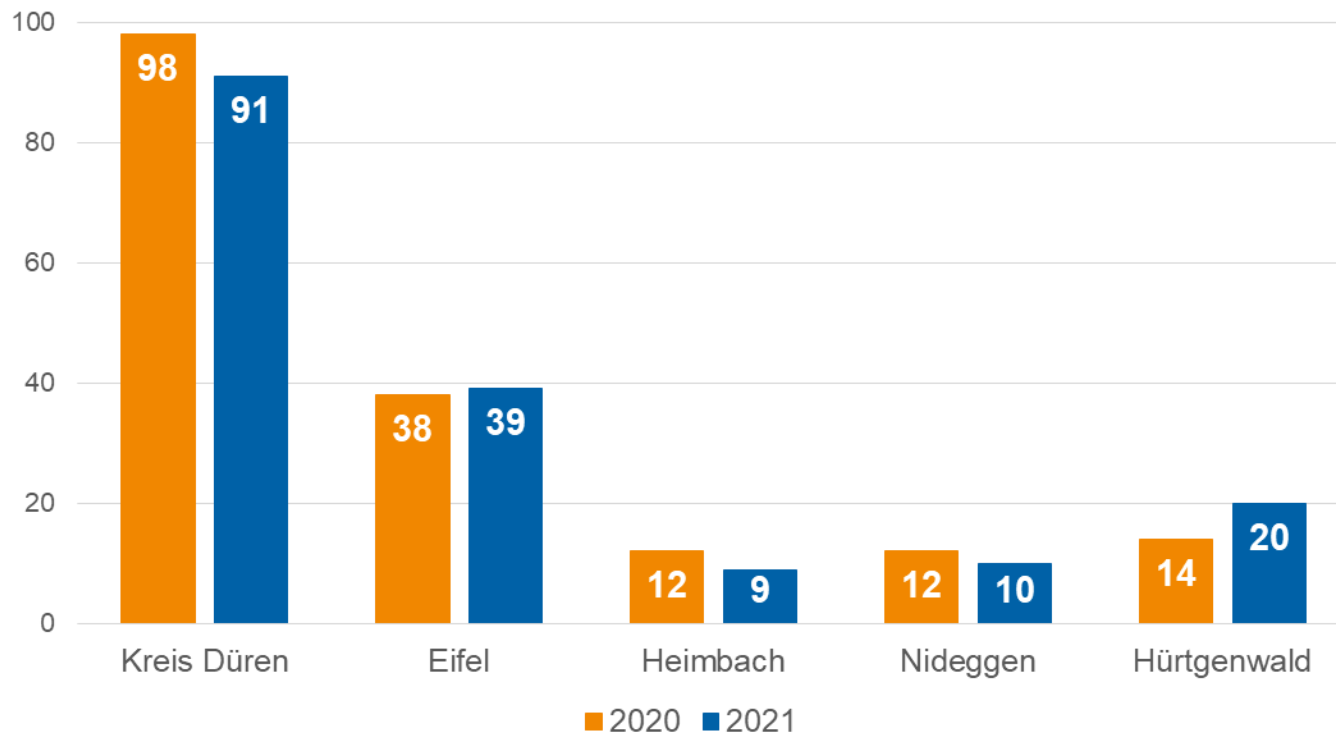
## Anzahl der Verunglückten nach Verkehrsbeteiligung



## Ursachen bei Verkehrsunfällen mit Fahrrad- und Pedelec-fahrenden



## Anzahl der Verunglückten mit Kradbeteiligung



## Unfallhäufungsstellen/-linien – Düren

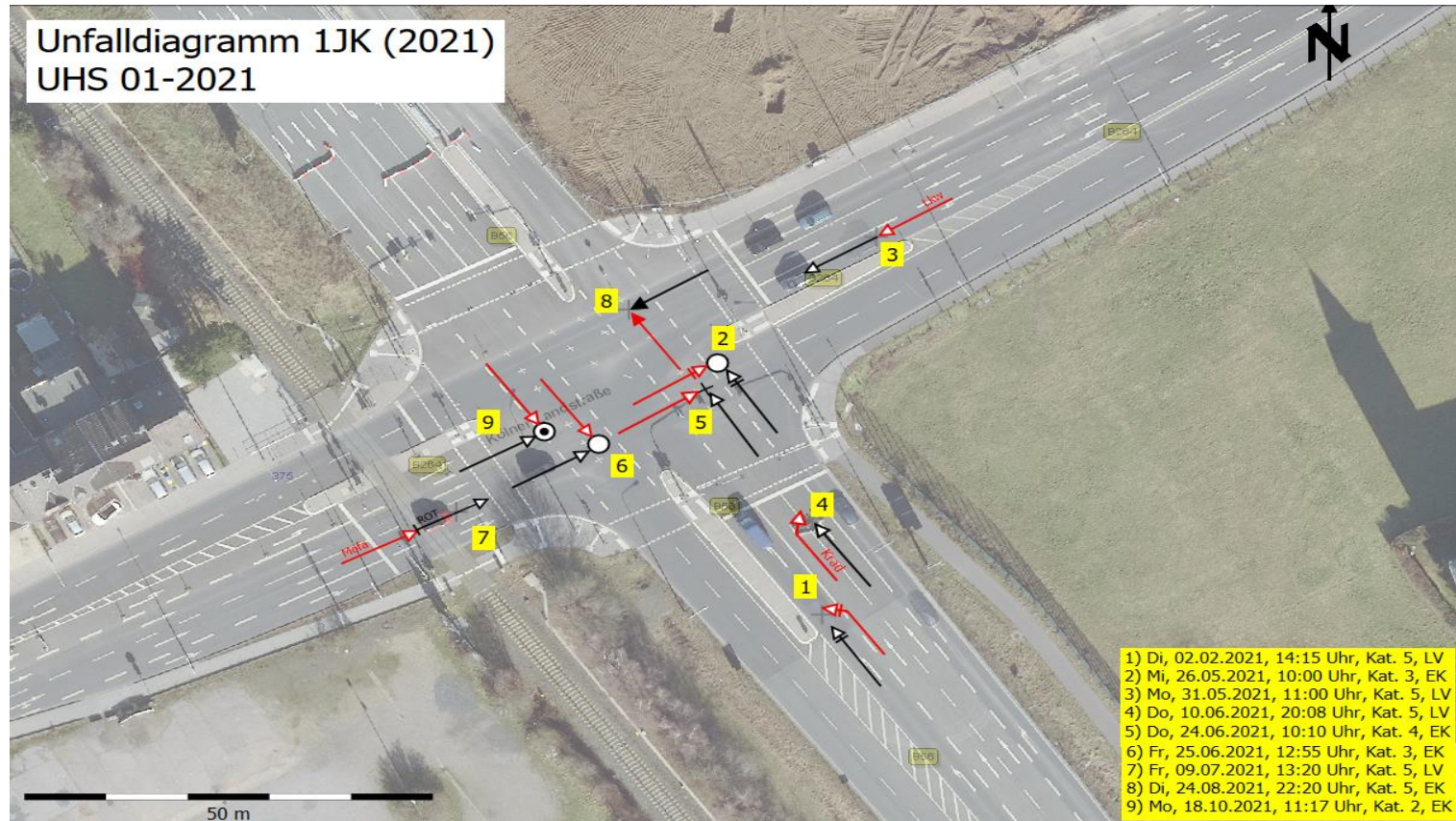
---

### Unfallort

Stadt	Typ	Straße
Düren	Kreuzung	Euskirchener Straße, Römerstraße
Düren	Kreisverkehr	Europaplatz
Düren	Kreisverkehr	Friedrich-Ebert-Platz, Schoellerstraße
Düren	Kreuzung	Euskirchener Straße, Stockheimer Landstraße, Zülpicher Straße, Miesheimer Weg
Düren	Kreuzung	B56n/Kölner Landstr.

---

## Unfallhäufungsstelle am Beispiel B56n/Kölner Landstraße



## Unfallhäufungsstellen/-linien – Jülich

---

### Unfallort

**Stadt**

**Typ**

**Straße**

Jülich



Einmündung

Dürener Straße, Bahnhofstraße, Lohfeldstraße

Jülich

Kreuzung

Große Rurstraße, Römerstraße, Neusser Straße



## Unfallhäufungsstellen/-linien – Gemeinden

Unfallort		
Gemeinde	Typ	Straße
Linnich	Einmündung	B57, L253 (Erkelener Straße)
Niederzier	Einmündung	K2, Arnoldsweilerstraße
Hürtgenwald	Strecke	L218 (Panoramastraße)
Merzenich	Einmündung	B264, Valdersweg
Nideggen	Strecke	L246 zwischen Brück und Schmidt
Niederzier	Strecke	K13, Hambacher Weg



## Schwerpunkte 2022 und für die folgenden Jahre

### Spezifische Schwerpunkte der Polizei Düren

- Fahrrad-/Pedelec-fahrende
- Motorrad-fahrende
- Illegale Kfz-Rennen
- Verbesserung der Beweisführung durch Auswertung digitaler Spuren (proDigi)



bürgerorientiert • professionell • rechtsstaatlich



**Vielen Dank für Ihre Aufmerksamkeit**